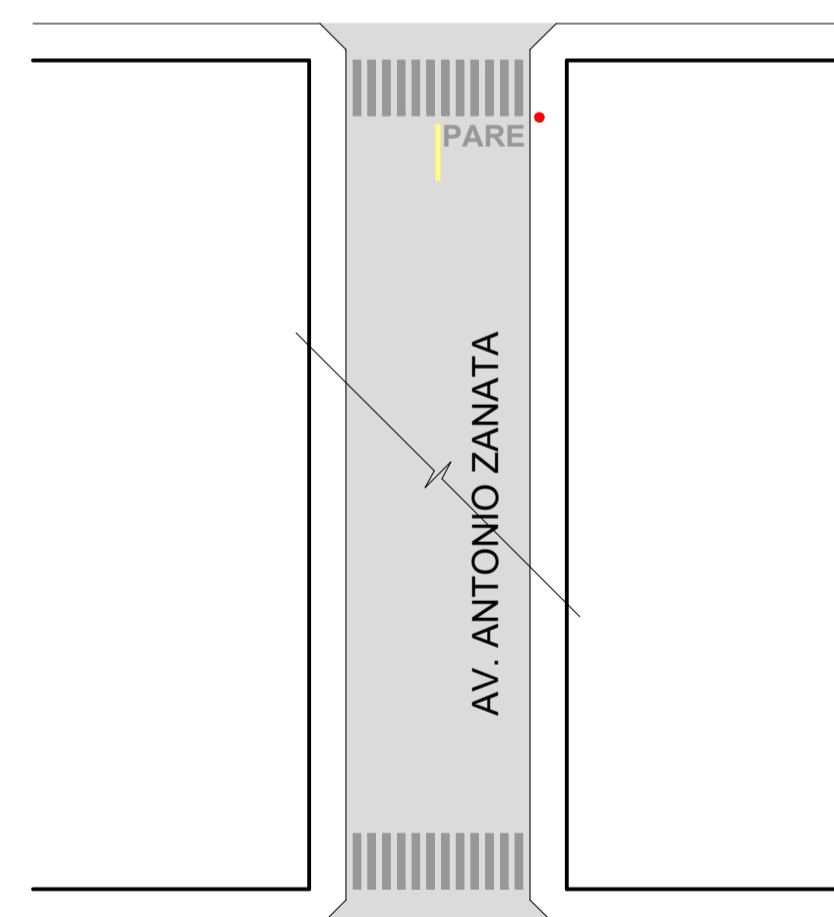


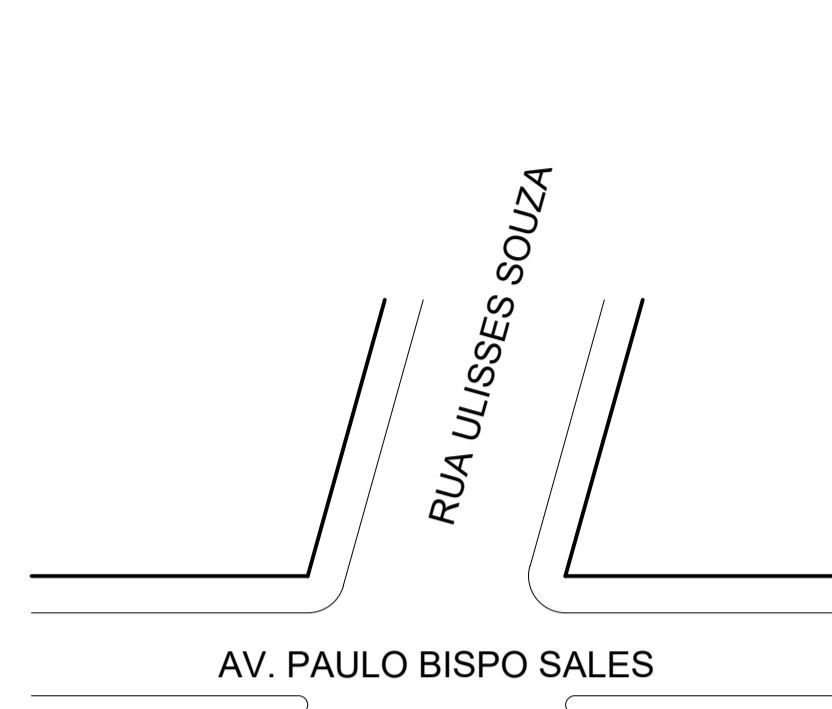
TRECHO 04
 ESCALA 1:250
 AV. ANTONIO ZANATA
 RECAPEAMENTO ASFALTICO

PRAÇA VEREADOR OCTACILIO PEREIRA NOBRE



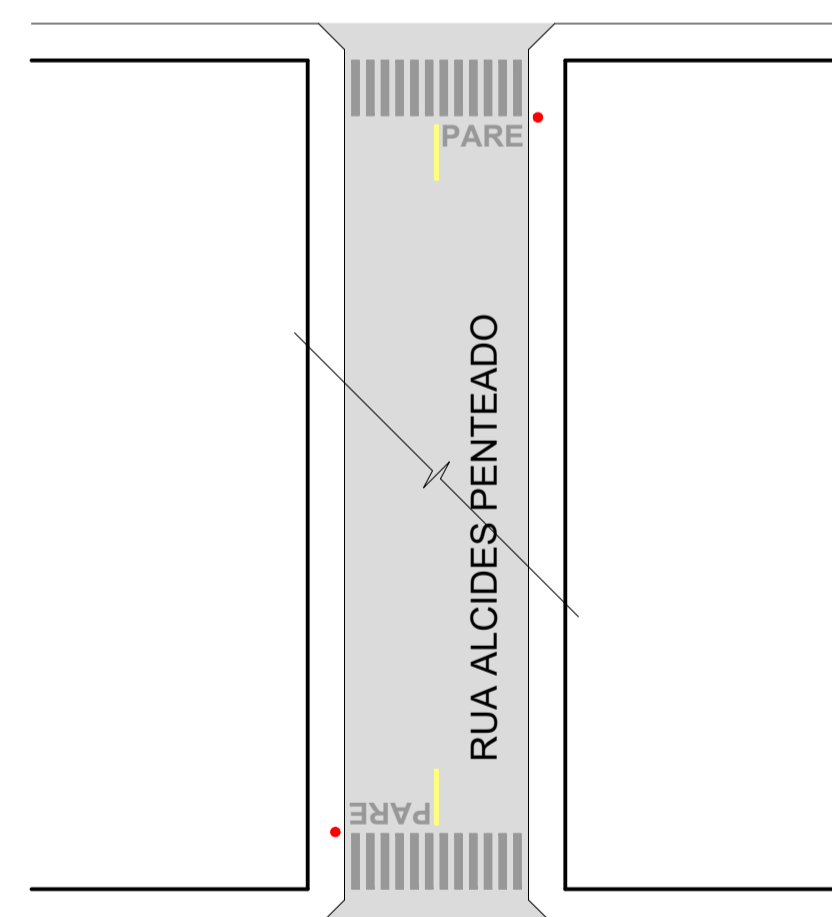
RUA PASCHOAL PIETRO MAESTRA

TRECHO 1
 ESCALA 1:250
 AV. ANTONIO ZANATA
 PAVIMENTAÇÃO ASFALTICO



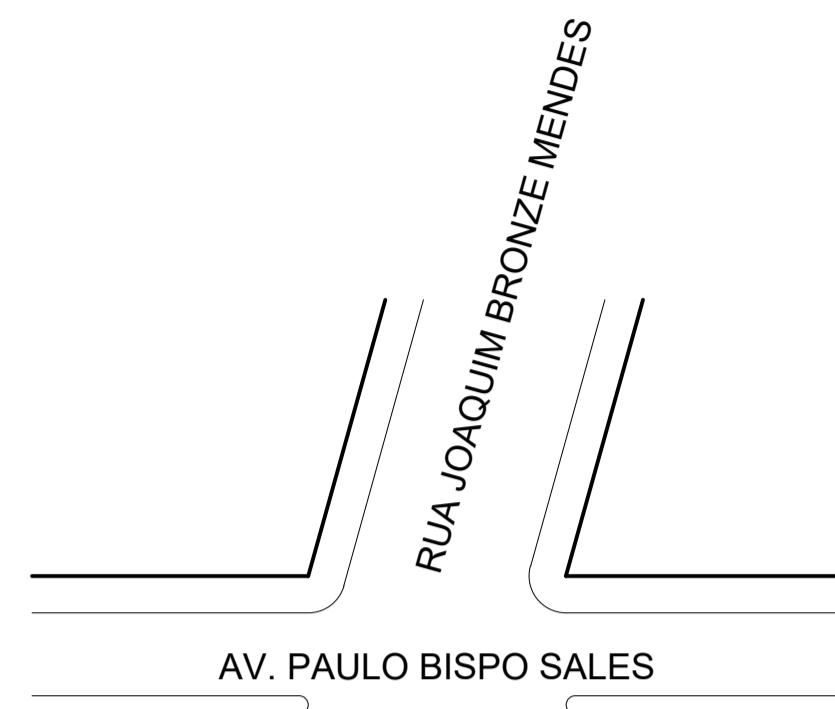
TRECHO 05
 ESCALA 1:250
 EXTENÇÃO DA RUA ULISSES SOUZA
 PAVIMENTAÇÃO COM BLOQUETO DE CONCRETO

RUA SETE DE SETEMBRO



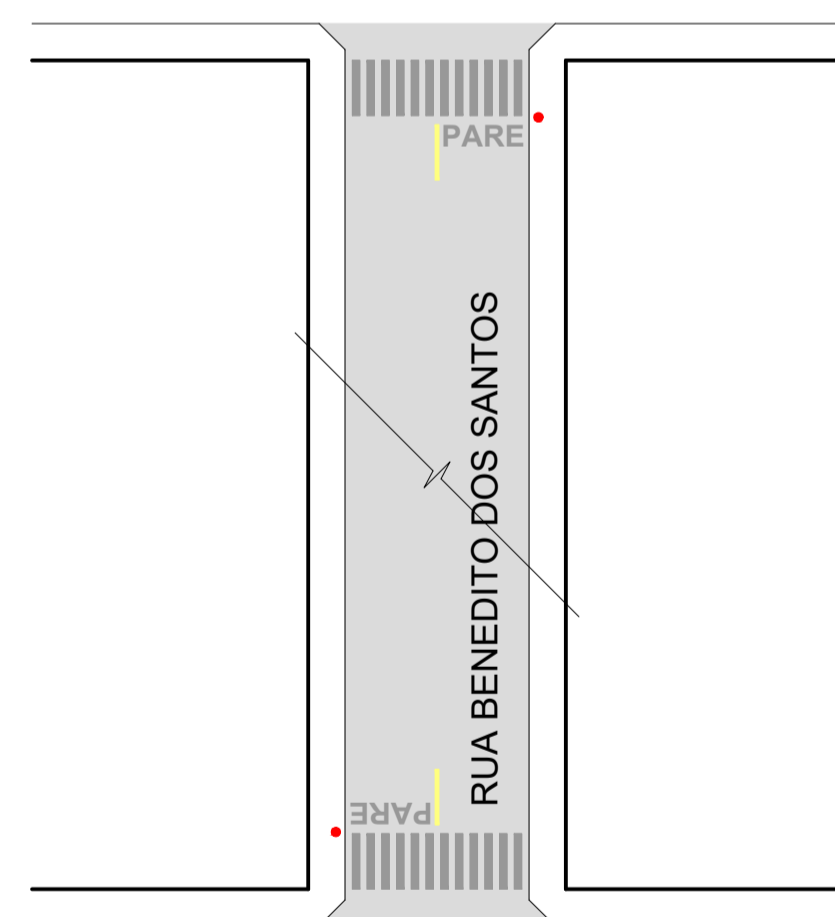
RUA INDUL ZANCOPE SIMÕES

TRECHO 2
 ESCALA 1:250
 RUA ALCIDES PENTEADO
 RECAPEAMENTO ASFALTICO



TRECHO 08
 ESCALA 1:250
 EXTENÇÃO DA RUA JOAQUIM
 PAVIMENTAÇÃO COM BLOQUETO DE CONCRETO

RUA SETE DE SETEMBRO

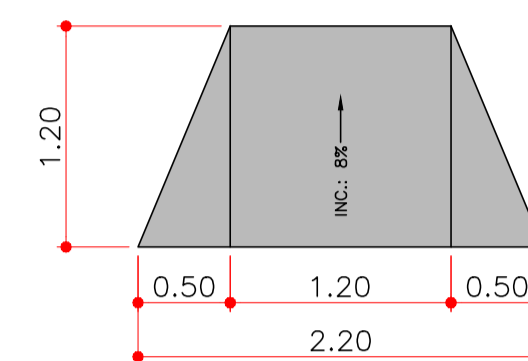


RUA INDUL ZANCOPE SIMÕES

TRECHO 3
 ESCALA 1:250
 RUA BENEDITO DOS SANTOS
 RECAPEAMENTO ASFALTICO



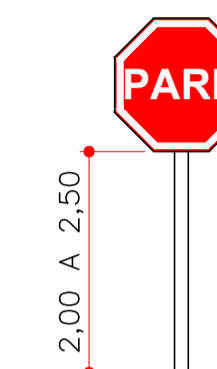
SINALIZAÇÃO HORIZONTAL
 PINTURA FAIXA DE PEDESTRE
 SEM ESCALA



RAMPA PNE
 SEM ESCALA



SINALIZAÇÃO VERTICAL
 PINTURA ALERTA PARE
 SEM ESCALA



PLACA ALERTA DE PARE
 PLACA ALETRA DE PARE
 SEM ESCALA

PROJETO DE SINALIZAÇÃO	FOLHA 04/04
PROJETO DE INFRAESTRUTURA URBANA EM TRECHOS DE VIAS DO PERÍMETRO URBANO. Município ALVARO DE CARVALHO SP.	
PREFEITURA MUNICIPAL DE ALVARO DE CARVALHO ESCALAS INDICADAS	
METRAGENS SINALIZAÇÃO (TRECHO 1 00 5 e 8) HORIZONTAL 134,40 m2 VERTICAL 2,66 m2	PREFEITO MUNICIPAL CÍCERO MARTINS DOS SANTOS
SITUAÇÃO VIDE FOLHA 01/04	RESPONSÁVEL TÉCNICO GABRIEL JOSE BRAZ SOLA ENGENHEIRO CIVIL CREA 0601739230
APROVAÇÃO	